

বাংলাদেশ পরিসংখ্যান ব্যুরো



উপজেলা মডিউল ব্যবহারের নির্দেশিকা

কারিগরি সহযোগিতায়
সার্ভিস ইঞ্জিন লিমিটেড

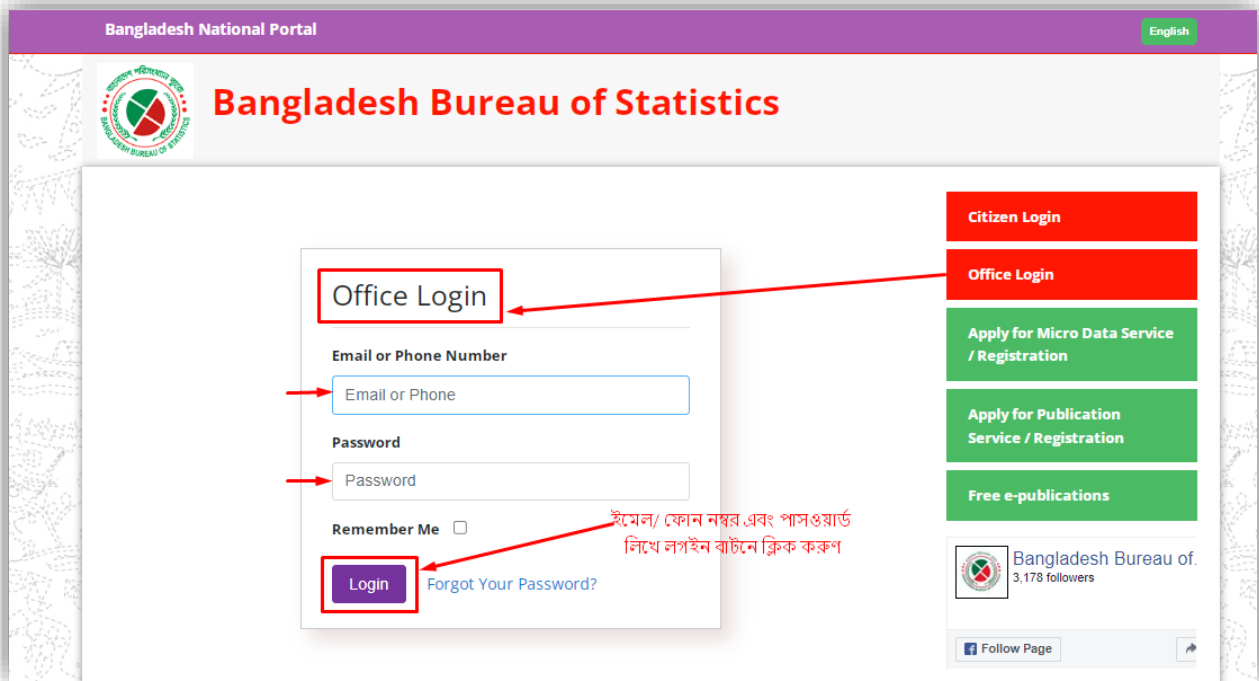
সূচিপত্র

১. লগইন প্রক্রিয়াঃ.....	2
২. ড্যাশবোর্ডঃ	3
৩. এগ্রিকালচার সার্ভে নোটিফিকেশনঃ.....	4-5
৪. ম্যানেজ সার্ভে প্রসেসিংঃ.....	6-10
৫. পাসওয়ার্ড পরিবর্তন করুনঃ	11
৬. লগ আউটঃ	12
যোগাযোগ	13

১. লগইন প্রক্রিয়া:

বি.বি.এস এর উপজেলা মডিউলে প্রবেশ করার জন্য ব্রাউজারের এড্রেস বারে <http://eservice.bbs.gov.bd/> লিখে “লগ ইন” অপশনে প্রবেশ করুন। বিবিএস কর্তৃপক্ষ দ্বারা প্রদত্ত - ইউজার আইডি এবং পাসওয়ার্ড দিয়ে “লগইন করুন” বাটনে ক্লিক করে লগইন করুন এবং আপনার পরবর্তী কার্যক্রম সম্পাদন করুন। উপজেলা ইউজার আইডি এবং পাসওয়ার্ড উপজেলা ব্যবহার করে ব্যবহার করে উপজেলা ইউজার প্যানেলে প্রবেশ করা যাবে।

নোটঃ [ইউজার আইডি এবং পাসওয়ার্ডের জন্য বিবিএস কর্তৃপক্ষের সাথে যোগাযোগ করুন]



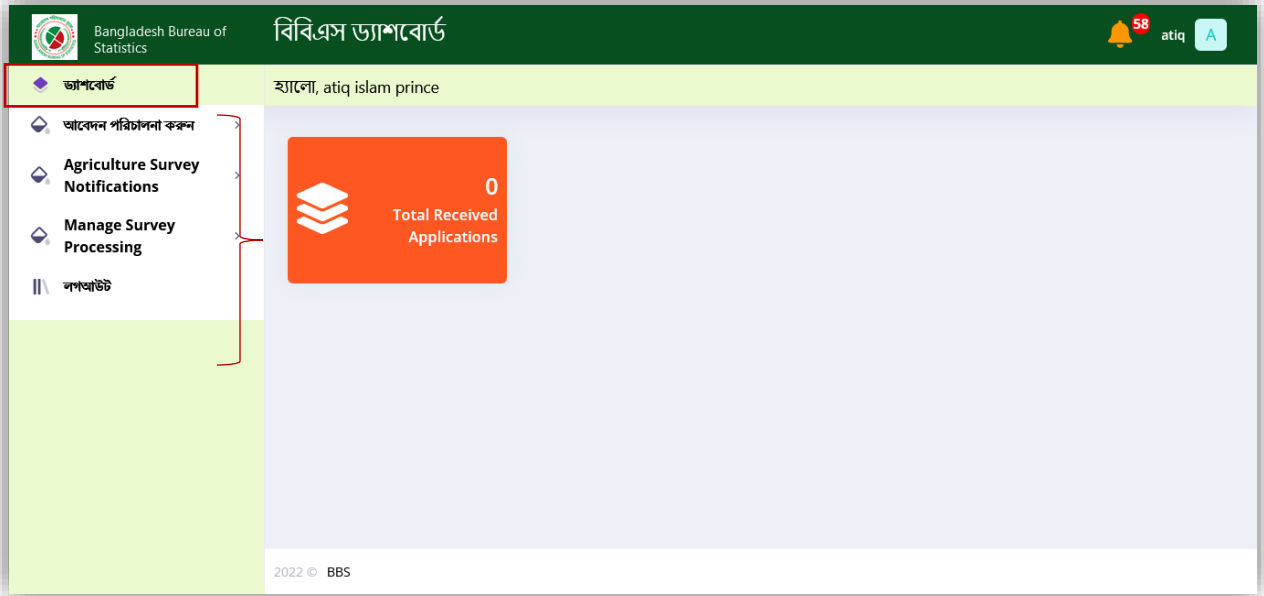
The screenshot displays the Bangladesh National Portal for the Bangladesh Bureau of Statistics. The main heading is 'Bangladesh Bureau of Statistics'. On the right sidebar, there are several buttons: 'Citizen Login', 'Office Login', 'Apply for Micro Data Service / Registration', 'Apply for Publication Service / Registration', and 'Free e-publications'. The 'Office Login' button is highlighted in red. Below it, the 'Office Login' form is shown with fields for 'Email or Phone Number' and 'Password'. A red box highlights the 'Login' button. A red arrow points from the 'Office Login' button on the sidebar to the 'Office Login' form. Another red arrow points from the 'Login' button to the text 'ইমেইল/ ফোন নম্বর এবং পাসওয়ার্ড লিখে লগইন বাটনে ক্লিক করুন'.

চিত্র-১: লগইন প্রক্রিয়া।

২. ড্যাশবোর্ড:

লগইন করে সিস্টেমে প্রবেশ করার পর “বিবিএস উপজেলা ইউজার মডিউলে” সকল মেনুগুলো দৃশ্যমান হবে এবং ড্যাশবোর্ড থেকে উপজেলা ইউজার প্যানেলের সকল মডিউলের তথ্য দেখতে পারবে।

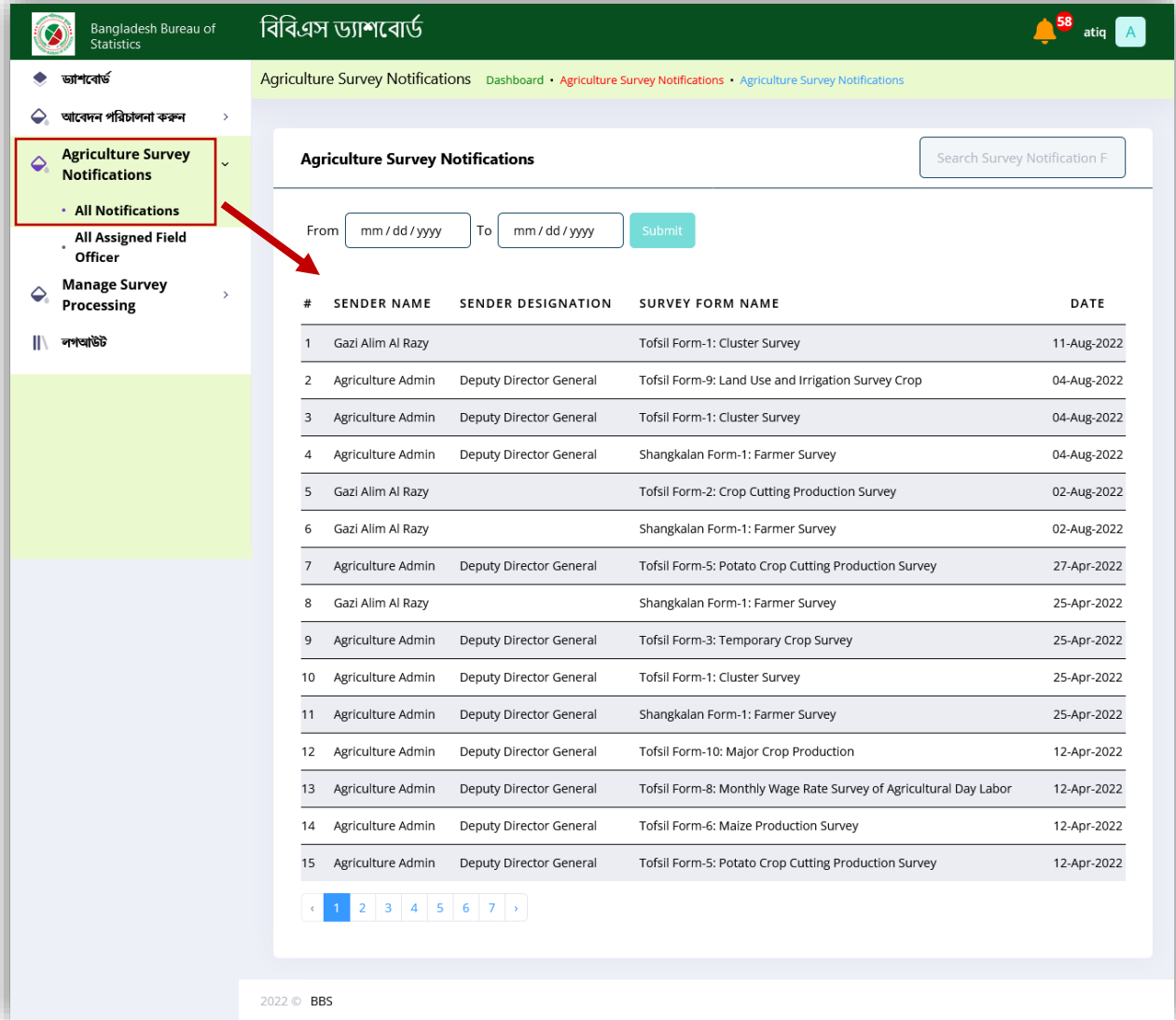
উপজেলা ইউজারের মূল কাজ হলো এগ্রিকালচার অ্যাডমিনের কাছ থেকে সার্ভে নোটিশ সংগ্রহ করে তা ইউনিয়ন মাঠ কর্মীদের কাছে পাঠানোর ব্যবস্থা করা। এবং তার প্যানেলে কি কি কার্যক্রম সে করবে তার বিশদ বিবরণ নিচে দেওয়া হলো :



চিত্র-২: ড্যাশবোর্ড।

৩. এগ্রিকালচার সার্ভে নোটিফিকেশন :

এগ্রিকালচার সার্ভে নোটিফিকেশন মডিউলের অল নোটিফিকেশনে অ্যাডমিন থেকে আসা সকল নোটিশ গুলো এখানে শো করবে।



Agriculture Survey Notifications

From To

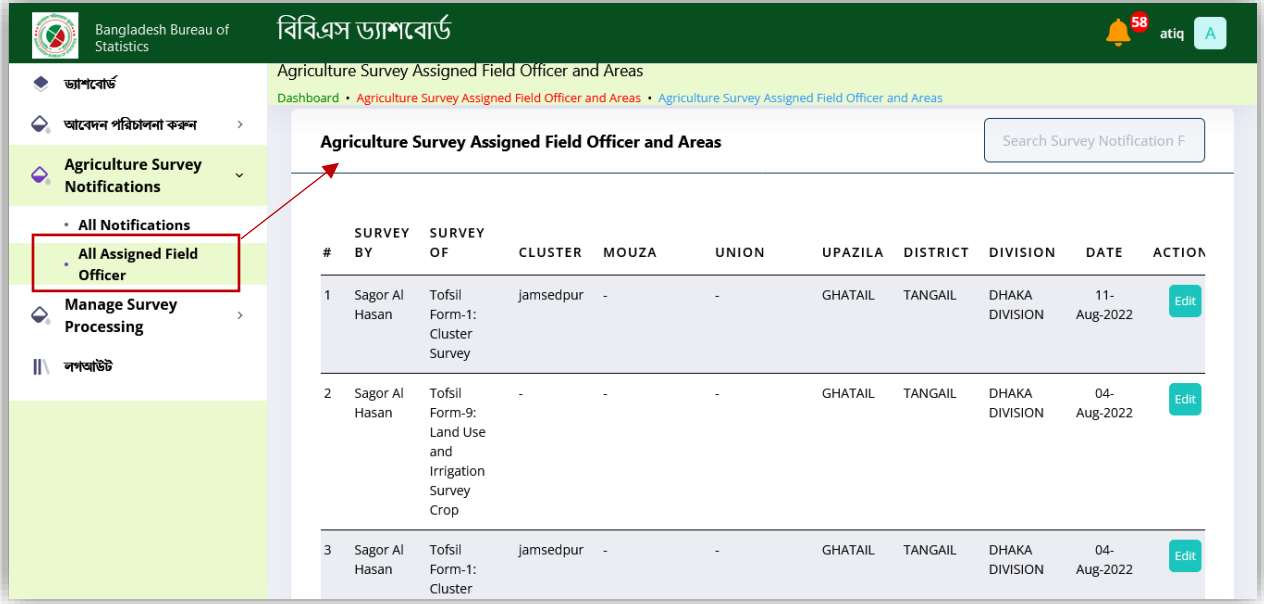
#	SENDER NAME	SENDER DESIGNATION	SURVEY FORM NAME	DATE
1	Gazi Alim Al Razy		Tofsil Form-1: Cluster Survey	11-Aug-2022
2	Agriculture Admin	Deputy Director General	Tofsil Form-9: Land Use and Irrigation Survey Crop	04-Aug-2022
3	Agriculture Admin	Deputy Director General	Tofsil Form-1: Cluster Survey	04-Aug-2022
4	Agriculture Admin	Deputy Director General	Shangkalan Form-1: Farmer Survey	04-Aug-2022
5	Gazi Alim Al Razy		Tofsil Form-2: Crop Cutting Production Survey	02-Aug-2022
6	Gazi Alim Al Razy		Shangkalan Form-1: Farmer Survey	02-Aug-2022
7	Agriculture Admin	Deputy Director General	Tofsil Form-5: Potato Crop Cutting Production Survey	27-Apr-2022
8	Gazi Alim Al Razy		Shangkalan Form-1: Farmer Survey	25-Apr-2022
9	Agriculture Admin	Deputy Director General	Tofsil Form-3: Temporary Crop Survey	25-Apr-2022
10	Agriculture Admin	Deputy Director General	Tofsil Form-1: Cluster Survey	25-Apr-2022
11	Agriculture Admin	Deputy Director General	Shangkalan Form-1: Farmer Survey	25-Apr-2022
12	Agriculture Admin	Deputy Director General	Tofsil Form-10: Major Crop Production	12-Apr-2022
13	Agriculture Admin	Deputy Director General	Tofsil Form-8: Monthly Wage Rate Survey of Agricultural Day Labor	12-Apr-2022
14	Agriculture Admin	Deputy Director General	Tofsil Form-6: Maize Production Survey	12-Apr-2022
15	Agriculture Admin	Deputy Director General	Tofsil Form-5: Potato Crop Cutting Production Survey	12-Apr-2022

2022 © BBS



*অল এসাইন

অল এসাইন ফিল্ড অফিসারে ক্লিক করলে উপজেলা অফিসার কোন কোন ফিল্ড অফিসারকে সার্ভার রিপোর্ট সংগ্রহ করার জন্য এসাইন করবে তাদের লিস্ট লিস্ট থাকবে।

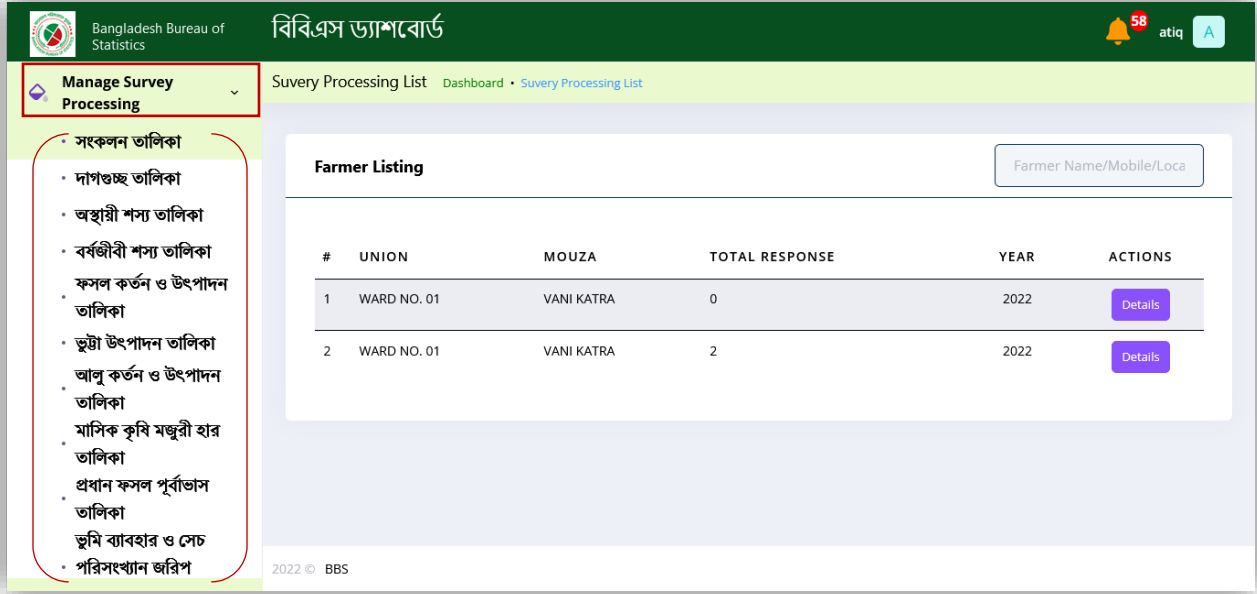


#	SURVEY BY	SURVEY OF	CLUSTER	MOUZA	UNION	UPAZILA	DISTRICT	DIVISION	DATE	ACTION
1	Sagor Al Hasan	Tofsil Form-1: Cluster Survey	jamsedpur	-	-	GHATAIL	TANGAIL	DHAKA DIVISION	11-Aug-2022	Edit
2	Sagor Al Hasan	Tofsil Form-9: Land Use and Irrigation Survey Crop	-	-	-	GHATAIL	TANGAIL	DHAKA DIVISION	04-Aug-2022	Edit
3	Sagor Al Hasan	Tofsil Form-1: Cluster	jamsedpur	-	-	GHATAIL	TANGAIL	DHAKA DIVISION	04-Aug-2022	Edit

চিত্র- ৩: এগ্রিকালচার সার্ভে নোটিফিকেশন

৪. ম্যানেজ সার্ভে প্রসেসিং:

ম্যানেজ সার্ভে প্রসেসিং মডিউলে সকল ফসল গুলোর রিপোর্ট সার্ভে অনুযায়ী তথ্য গুলোর তালিকার বিবরণ শো করবে। সংকলন তালিকা, দাগগুচ্ছ তালিকা, অস্থায়ী শস্য তালিকা, বর্ষজীবী শস্য তালিকা, ফসল কর্তন ও উৎপাদন তালিকা, ভুট্টা উৎপাদন তালিকা, আলু কর্তন ও উৎপাদন তালিকা, মাসিক কৃষি মজুরি হার তালিকা, প্রধান ফসল পূর্বাভাস তালিকা, ভূমি ব্যবহার ও সেচ পরিসংখ্যান জরিপ তফসিল ইত্যাদি বিষয় গুলোর বিবরণ/তালিকা দেওয়া থাকবে। যেমন :



Farmer Listing

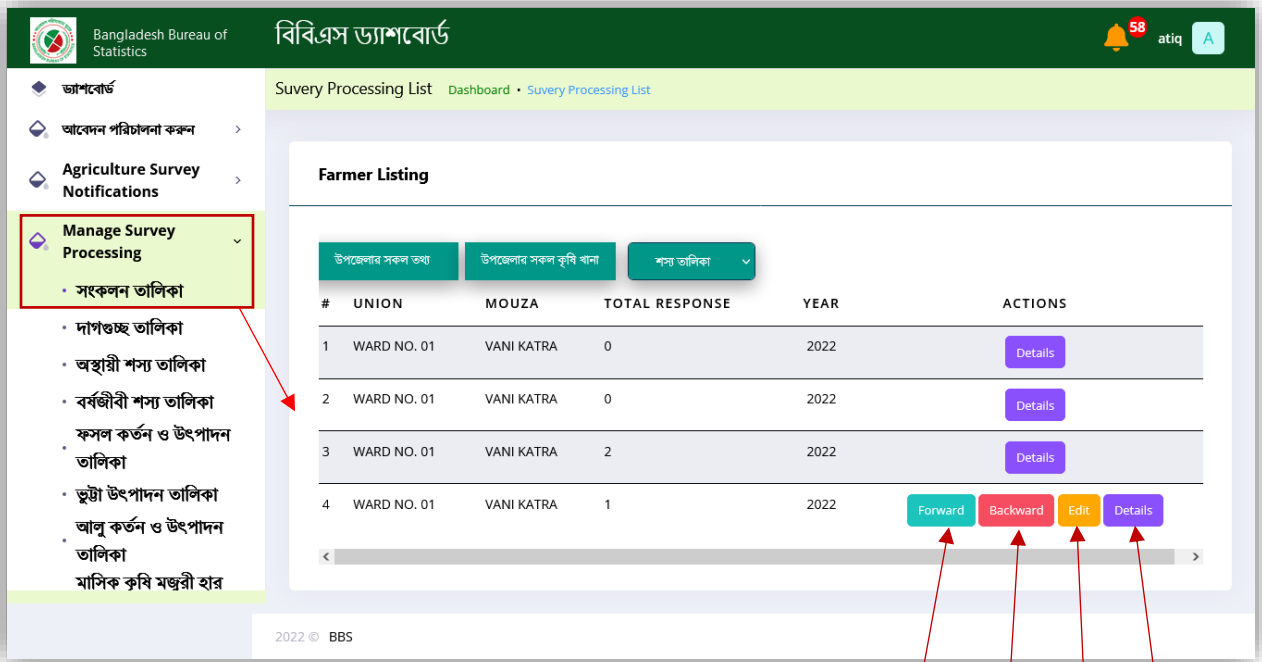
#	UNION	MOUZA	TOTAL RESPONSE	YEAR	ACTIONS
1	WARD NO. 01	VANI KATRA	0	2022	Details
2	WARD NO. 01	VANI KATRA	2	2022	Details



*সংকলন তালিকা :

ম্যানেজ সার্ভে প্রসেসিং মডিউলে সংকলন তালিকাতে ইউনিয়ন এ ওয়ার্ড অনুযায়ী কৃষকদের ডাটাগুলোর বিবরণ থাকে,

1. ডিটেলস অপশনে ক্লিক করলে বিস্তারিত ডাটা সমূহ দেখা যাবে ও প্রিন্ট করা যাবে।
2. ডাটা দেখার পর ডাটা সঠিক থাকলে তা ফরওয়ার্ড করা জেলা পর্যায়ে
3. আর ডাটা সঠিক না থাকলে তা আবার ব্যাক-ওয়ার্ড করা হয় ইউনিয়ন পর্যায়ে,
4. এডিট অপশন দ্বারা তথ্য এডিট করা করা যাবে।



2022 © BBS

১ ৩ ৪ ৫



Bangladesh Bureau of Statistics

বিবিএস ড্যাশবোর্ড

58 atiq

ড্যাশবোর্ড

আবেদন পরিচালনা করুন

Agriculture Survey Notifications

Manage Survey Processing

- সংকলন তালিকা
- দাগগুচ্ছ তালিকা
- অস্থায়ী শস্য তালিকা
- বর্ষজীবী শস্য তালিকা
- ফসল কর্তন ও উৎপাদন তালিকা
- ভূমি উৎপাদন তালিকা
- আলু কর্তন ও উৎপাদন তালিকা
- মাসিক কৃষি মঞ্জুরী হার

Farmers Data Listing

সংকলন ফরম - ১

গণপ্রজাতন্ত্রী বাংলাদেশ সরকার
পরিকল্পনা মন্ত্রণালয়
বাংলাদেশ পরিসংখ্যান ব্যুরো
এগ্রিকালচার উইং
পরিসংখ্যান ভবন
ই-২৭/এ আগারগাঁও, ঢাকা-১২০৭
কৃষক তালিকা ফরম
(Farmer Listing Form)

এলাকা পরিচিতি:

বিভাগ: ঢাকা বিভাগ	জেলা: টাঙ্গাইল	উপজেলা: ঘাটাইল	ইউনিয়ন: ওয়ার্ড নং ০১
কোড: 30	কোড: 93	কোড: 28	কোড: 001
দাগগুচ্ছ অবস্থিত মৌজার নাম: ভানি কাত্রা	সন (ইংরেজিতে): 2022	তালিকা তৈরির সময় কাল: 2-Aug-2022 তারিখ হতে 2-Aug-2022	

ক্রমিক নং	খানার প্রকার: কৃষি খানা-১ অকৃষি খানা-২	খানা প্রধানের নাম, পিতার নাম ও মোবাইল নম্বর	কৃষকের শ্রেণী বিভাগ			গ্রামের নাম	স্থায়ী ফসল
			ছোট/ছোট কৃষক/চাষী (০.০৫ - ২.৪৯ একর)	মাঝারী কৃষক/চাষী (২.৫০ - ৭.৪৯ একর)	বড়/বৃহৎ কৃষক/চাষী (৭.৫০ ও তদুর্ধ্ব একর জমি)		
১	২	৩	৪	৫	৬	৭	৮
1	Agriculture	নাম: সাদেক হোসেন, পিতার নাম: খোকা আহমেদ, Mobile: 051523362523	-	2.5 acres	-	Tajirpur	Wheat Mango
2	Agriculture	নাম: Faruk, পিতার নাম: Afjal, Mobile: 123456789	0.4 acres	-	-	ramijnagar	Aus

Sagor Al Hasan

তথ্য সংগ্রহকারীর স্বাক্ষর, পূর্ণ নাম ও
পদবী

তারিখ : 30-10-2022

Atiq Islam Prince

কর্মকর্তার স্বাক্ষর ও সীল

তারিখ : 02-08-2022

তালিকা ফরম পূরণের নির্দেশাবলী ও নমুনা চাষী নির্বাচন পদ্ধতি

১. প্রত্যেক উপজেলার প্রতিটি ইউনিয়নে হতে যে সকল মৌজায় দাগগুচ্ছ আছে সেগুলো হতে দৈব চয়নের মাধ্যমে একটি মৌজা নির্বাচন করুন। কোন ইউনিয়নে দাগগুচ্ছ না থাকলে দৈব চয়নের মাধ্যমে যে কোন একটি মৌজা নির্বাচন করতে হবে। নির্বাচিত মৌজার সকল খানা তালিকায় লিপিবদ্ধ করুন।
২. খানাটি যদি কৃষি খানা হয় তবে কোড ১ এবং অকৃষি খানা হলে ২ কোড ২নং কলামে লিখুন। কলাম ৩ এ খানা প্রধানের নাম ও মোবাইল নাম্বার লিখুন। কলাম ৪, ৫ ও ৬ এ খানার পরিচালনামূলক কৃষি জমির পরিমাণ জেনে প্রযোজ্য ঘরে লিখুন। উদাহরণ কোন কৃষি খানার জমির পরিমাণ ৩.৫০ হলে ৫ কলামে ৩.৫০ লিখতে হবে।
৩. এ কৃষক তালিকাটি ফসল কর্তন ও উৎপাদন জরিপ (তফসিল-২) এবং অস্থায়ী ফসল উৎপাদন জরিপ (তফসিল-৩) এর কাজে ব্যবহার করা হবে।

Print

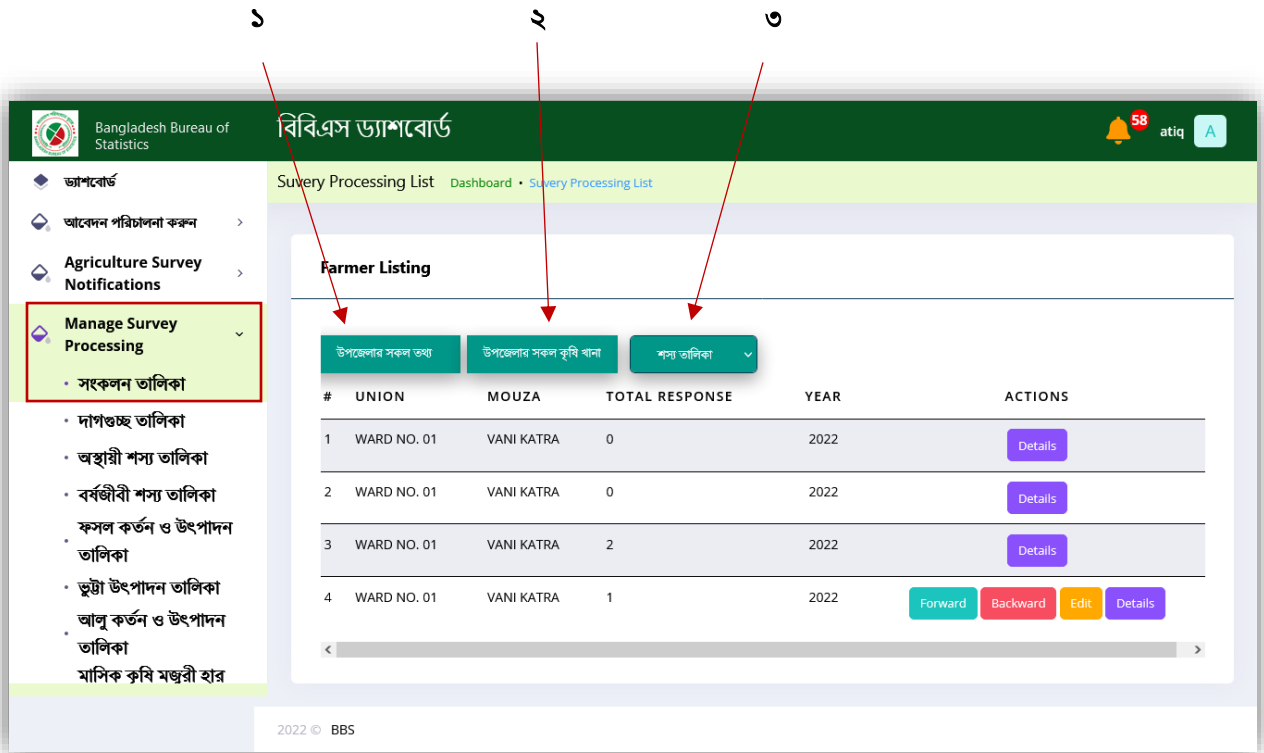
ডিটেনস

প্রিন্ট করুন

*সংকলন তালিকা:

ম্যানেজ সার্ভে প্রসেসিং মডিউলে সংকলন তালিকাতে ফার্মিং লিস্ট এ

১. উপজেলার সকল তথ্য অপশন ক্লিক করলে উপজেলা পর্যায়ের সকল কৃষকদের তথ্য দেখা যাবে।
২. উপজেলার সকল কৃষি খানা ক্লিক করলে উপজেলার সকল কৃষি খানা গুলোর ডিটেলস দেখা যাবে।
৩. শস্য তালিকা অপশন ক্লিক করলে সকল ফসল গুলোর তালিকা দেখা যাবে।



বিবিএস ড্যাশবোর্ড

Suvery Processing List Dashboard • Suvery Processing List

Farmer Listing

উপজেলার সকল তথ্য উপজেলার সকল কৃষি খানা শস্য তালিকা

#	UNION	MOUZA	TOTAL RESPONSE	YEAR	ACTIONS
1	WARD NO. 01	VANI KATRA	0	2022	Details
2	WARD NO. 01	VANI KATRA	0	2022	Details
3	WARD NO. 01	VANI KATRA	2	2022	Details
4	WARD NO. 01	VANI KATRA	1	2022	Forward Backward Edit Details

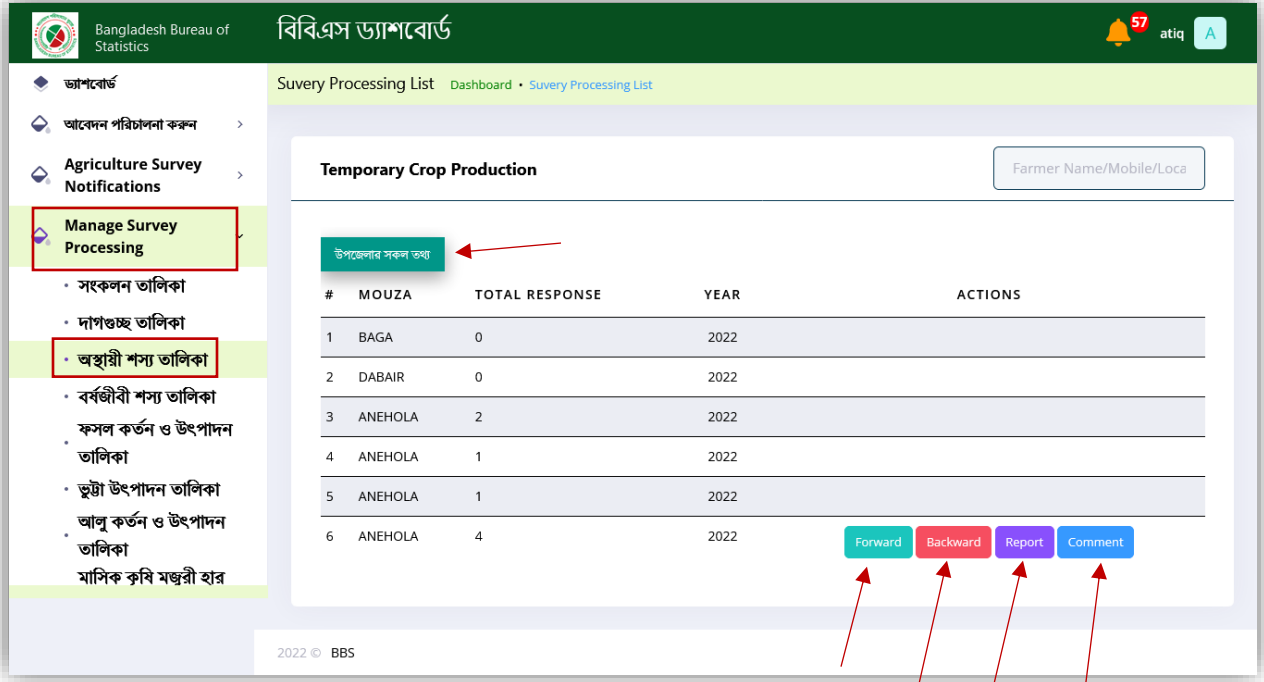
2022 © BBS



* অস্থায়ী শস্য তালিকা:

উপজেলার সকল তথ্য অপশন ক্লিক করলে উপজেলা পর্যায়ে সকল কৃষকদের তথ্য দেখা যাবে।

এবং ডাটা ফর ওয়ার্ড ব্যাক ওয়ার্ক রিপোর্ট ছাড়াও ডাটা দেখে তা কমেন্ট করা যাবে।



Temporary Crop Production

Farmer Name/Mobile/Loca

উপজেলার সকল তথ্য

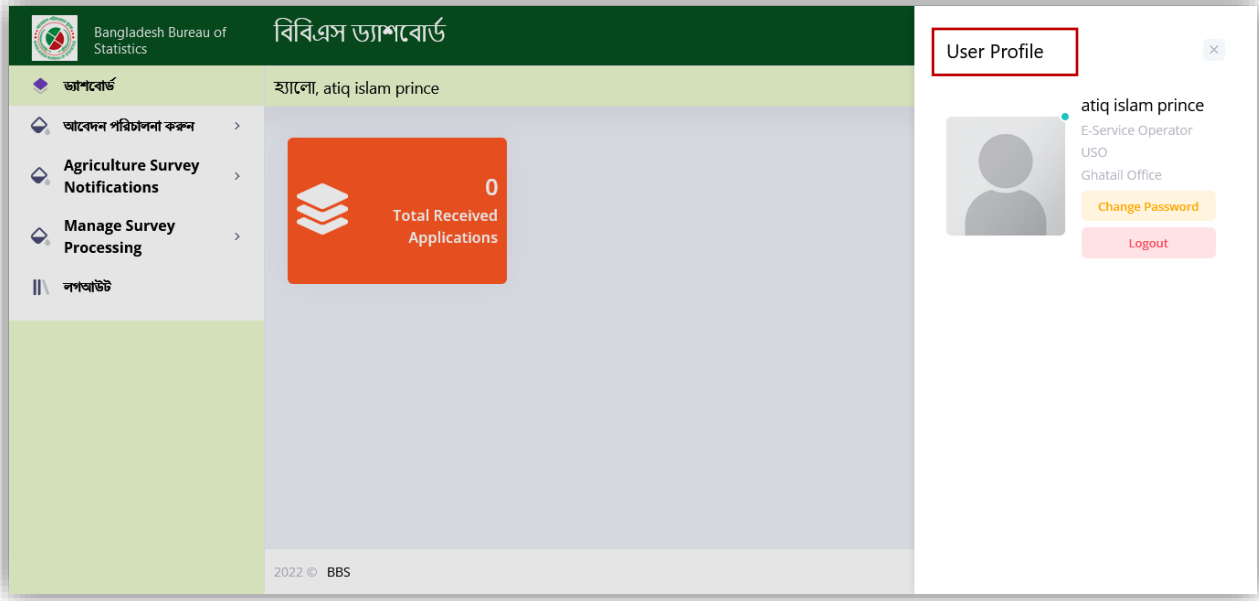
#	MOUZA	TOTAL RESPONSE	YEAR	ACTIONS
1	BAGA	0	2022	
2	DABAIR	0	2022	
3	ANEHOLA	2	2022	
4	ANEHOLA	1	2022	
5	ANEHOLA	1	2022	
6	ANEHOLA	4	2022	Forward Backward Report Comment

2022 © BBS

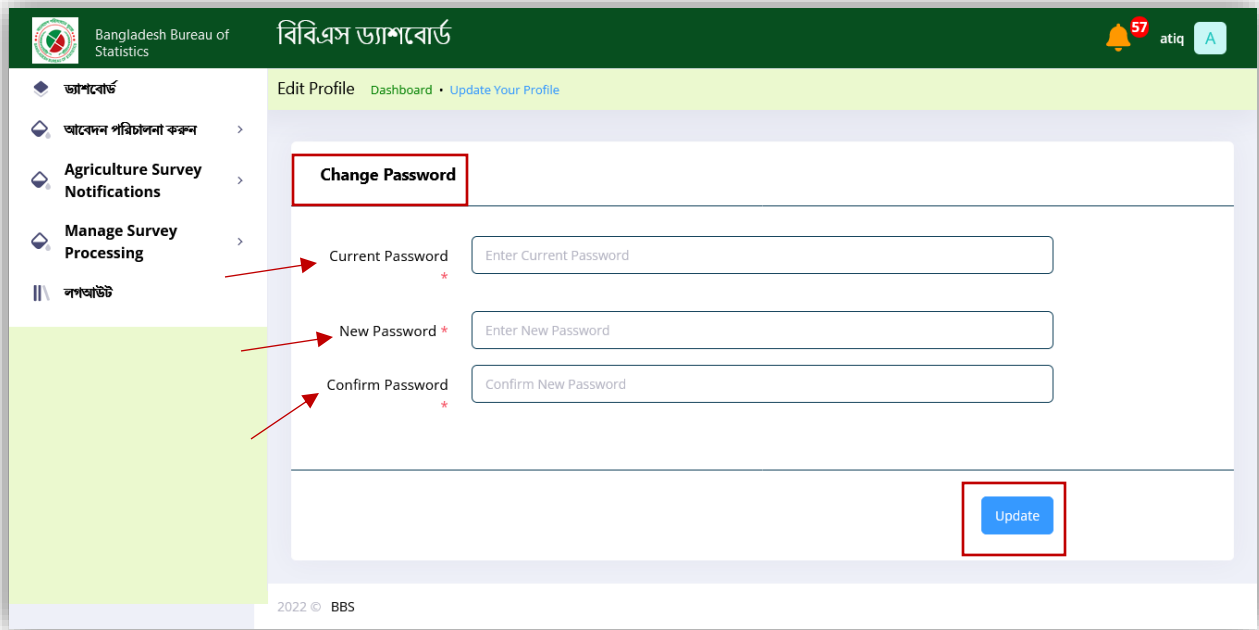
চিত্র- ৪: ম্যানেজ সার্ভে প্রসেসিং

৫. পাসওয়ার্ড পরিবর্তন করুনঃ

পাসওয়ার্ড পরিবর্তন করতে চাইলে ইউজার প্রোফাইল থেকে 'Change Password' বাটনে ক্লিক করুন।



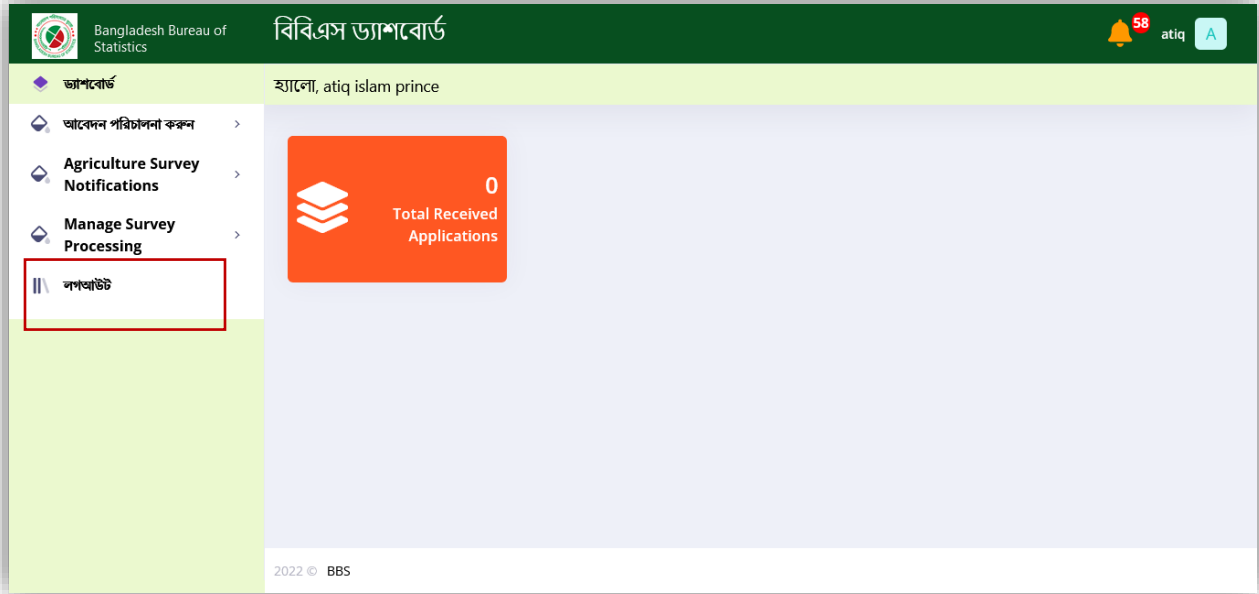
পাসওয়ার্ড পরিবর্তনের ফরমে বর্তমান পাসওয়ার্ড দিয়ে নতুন পাসওয়ার্ড লিখে কনফার্ম করে আপডেট বাটনে ক্লিক করুন।



চিত্র -৫: পাসওয়ার্ড পরিবর্তন

৬. লগ আউট

লগ আউট মডিউল দ্বারা উপজেলা ইউজার প্যানেল থেকে বের হওয়া যাবে।



চিত্র- ৬ :লগ আউট

যোগাযোগ

বিবিএস সফটওয়্যারটি পরিচালনা করতে কোনো ধরণের সমস্যার সম্মুখীন হলে কিংবা কোন জিজ্ঞাসা থাকলে
উক্ত ঠিকানায় যোগাযোগ করুন।

ServiceEngine Limited

House-8, Abbas Garden, DOHS,
Mohakhali Dhaka-1206.

Tel: 09606-221100

Mobile: 01672548372, 01712969875,
01742592926

www.sebpo.com

infobd@sebpo.com

ধন্যবাদ